



Mairie de Panzoult
Place de la Mairie
37220 PANZOULT
Tél. 02 47 58 53 08

Comité Départemental du Tourisme
30 rue de la Préfecture - BP 3217
37032 TOURS CEDEX
Tél. 02 47 31 47 48

www.touraineloirevalley.com/rando



photo © Christophe Raimbaud/CG 37, ©2006/Stevens Frémont/CDT Touraine, Impression et réalisation CG37, édition 2011, Extrait du Scan 25 ©IGN Paris - Scan 25 - 2005
Autorisation reproduction N°2006/CDT06186



Label Balade en Touraine

Le Conseil Général d'Indre-et-Loire et le Comité de Randonnée Pédestre vous proposent de découvrir une gamme de sentiers labellisés spécialement sélectionnés sur les critères suivants : richesse architecturale et paysagère, accessibilité au plus grand nombre et en particulier aux familles, balisage soigné, offre de services (hébergement, restauration) à proximité.






Code du randonneur

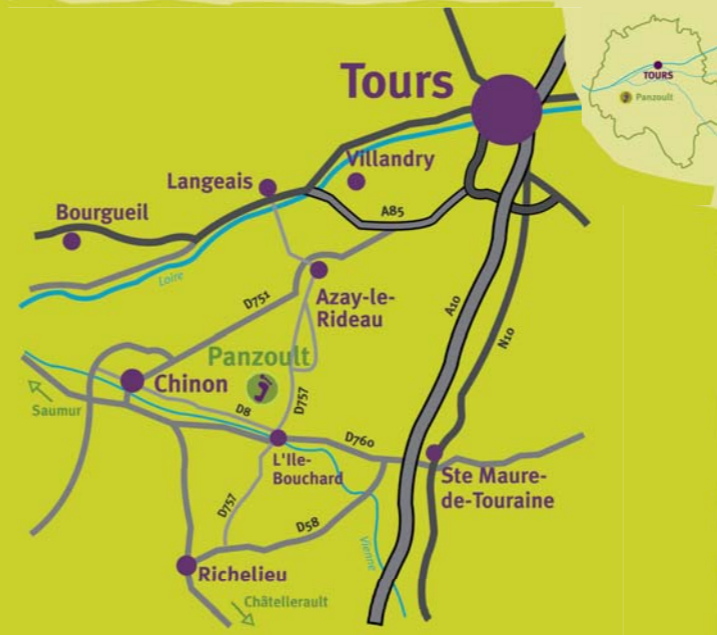
Aime et respecte la nature.
Écoute-la, ne la souille pas, ne la détruis pas.
Reste sur le sentier et sois discret.
Ne piétine ni cultures, ni sous-bois.
Ne fume pas en forêt, n'y allume aucun feu.
N'effraie pas les animaux.
Ne néglige pas les contacts humains.
Respecte et connais ce monde rural qui t'accueille.



Repérez-vous dans le sentier

BALISAGE / Rouge

-  Continuité du sentier
-  Changement de direction
-  Mauvaise direction



Gîtes,
Chambres d'hôtes

Aire de service pour Camping-car

Commerces
Boulangerie,
Tous commerces à l'Île
Bouchard à 7 km

Parking
Parking de l'aire de loisirs,
près de l'église

Office de Tourisme
Île Bouchard (en haute saison)
16 place Bouchard
Tél. : 02 47 58 67 75



EN TOURAINE



Touraine

Loire Valley

ICI, VIVRE EST UN ART

Circuit pédestre N°15  Français



Entre plaines et vallons, champs de céréales et vignes, vestiges d'antan et architectures civiles ou sacrées... la diversité de Panzoult fait tout son charme.

1 Le point de départ de ce sentier de 12 kilomètres, balisé en rouge, se situe au panneau d'information, près du plan d'eau. Là, vous pouvez disposer, à loisir, d'un parking, d'une aire de pique-nique conviviale et de jeux divers (pêche, mini-golf, tennis, boules...).

Remontez la rue de la Vienne, passez devant la **Mairie** et l'**ancien presbytère** (agrémenté d'un cadran solaire en ardoise du 17^e siècle, sur sa façade). Prenez la rue de l'église. La façade de cette jolie **église**, dédiée à Saint Vincent, a été construite au 11^e siècle, tandis que l'intérieur a été remanié entre le 12^e et le 16^e siècle. Traversez le carrefour, passez par la rue de la Forêt, puis tournez à droite et encore à droite.

2 Prenez ensuite le sentier à gauche comme l'indique le balisage, puis montez tout droit. Tournez à droite le long du mur de pierre; là, arrêtez-vous quelques instants pour admirer le point de vue sur la vallée. Continuez votre chemin et entrez dans le sous-bois où vous aurez peut-être la chance de croiser un des nombreux chevreuils qui abondent dans la région. Tournez ensuite à droite, puis à gauche en suivant le sentier situé à gauche des **ruines d'un ancien château**.

3 500 mètres après environ, tournez à gauche sur une petite route goudronnée et passez devant la maison d'un viticulteur. Continuez tout droit, puis tournez à droite, avant d'entrer dans le bois. En suivant toujours le balisage en rouge, vous passez devant une petite ferme.

À voir, à découvrir

- **Les caves des vigneron** (AOC chinon) au cœur du vignoble, Panzoult est l'une des 19 communes viticoles de l'appellation chinon regroupant plus de 200 vigneron.



Légende

- Aire de repos
- Château
- Commerces
- Curiosité
- Point de vue
- Édifice religieux
- Location vélo
- Gare
- Hébergement
- Musée
- "Plus beaux villages de France"
- Office de Tourisme
- Toilettes - Eau
- Parking
- Restauration
- Camping
- Attention



4 Quittez ce sentier et passez devant une table de pique-nique. Suivez le chemin, sur votre droite, pendant 800 mètres environ ; là, arrêtez-vous et admirez le beau panorama qui s'offre à vous.

5 Tournez ensuite à droite et remontez vers "Etilly" par la route goudronnée. Tournez à nouveau à gauche au hameau d'Etilly et appréciez le **point de vue** qui surplombe la vallée de la Manse.

Arrivé au panneau "cédez le passage", allez tout droit : vous passez au milieu du vignoble des "Folies". Continuez tout droit vers le panneau "Les Petites Roches" charmant hameau fleuri de part et d'autre des ruelles. Tournez à droite sur la route goudronnée. 200 mètres plus loin, arrêtez-vous pour voir la **Fuye de Roncé** (bâtiment hexagonal du 17^e siècle dont l'intérieur est percé de 2 400 cases). Poursuivez votre chemin tout droit.

6 À Roncé, prenez le temps de lire les informations sur les climats et les sols. Tournez à gauche à la sortie du village et prenez le sentier herbeux.

Tournez à droite (après la partie goudronnée), puis longez les vignes et le plan d'eau jusqu'à "la Grange aux Moines". Tournez à droite ; 200 mètres plus loin, vous êtes arrivé à votre point de départ : le plan d'eau de Panzoult.

- **Les églises romanes du Val de Vienne**
Le charme de l'église Saint-Vincent au cœur d'un site classé à Antogny-le-Tillac, le pilier carolingien et la décoration orientale de l'église du Vieux-Bourg de Cravant, les chapiteaux richement sculptés du prieuré Saint-Léonard à l'Île-Bouchard, les remarquables fresques de l'église Saint-Nicolas à Tavant, les nombreuses évocations bibliques décoratives sculptées sur pierre et la riche architecture de l'église de Rivière, les clés de voûtes en pierre polychrome de l'église de Sazilly ou le porche à arcades de l'église de Avon-les-Roches.