



Mairie d'Avon-les-Roches

Place de la Mairie
37220 AVON-LES-ROCHES
Tél. 02 47 58 54 07

Comité Départemental du Tourisme

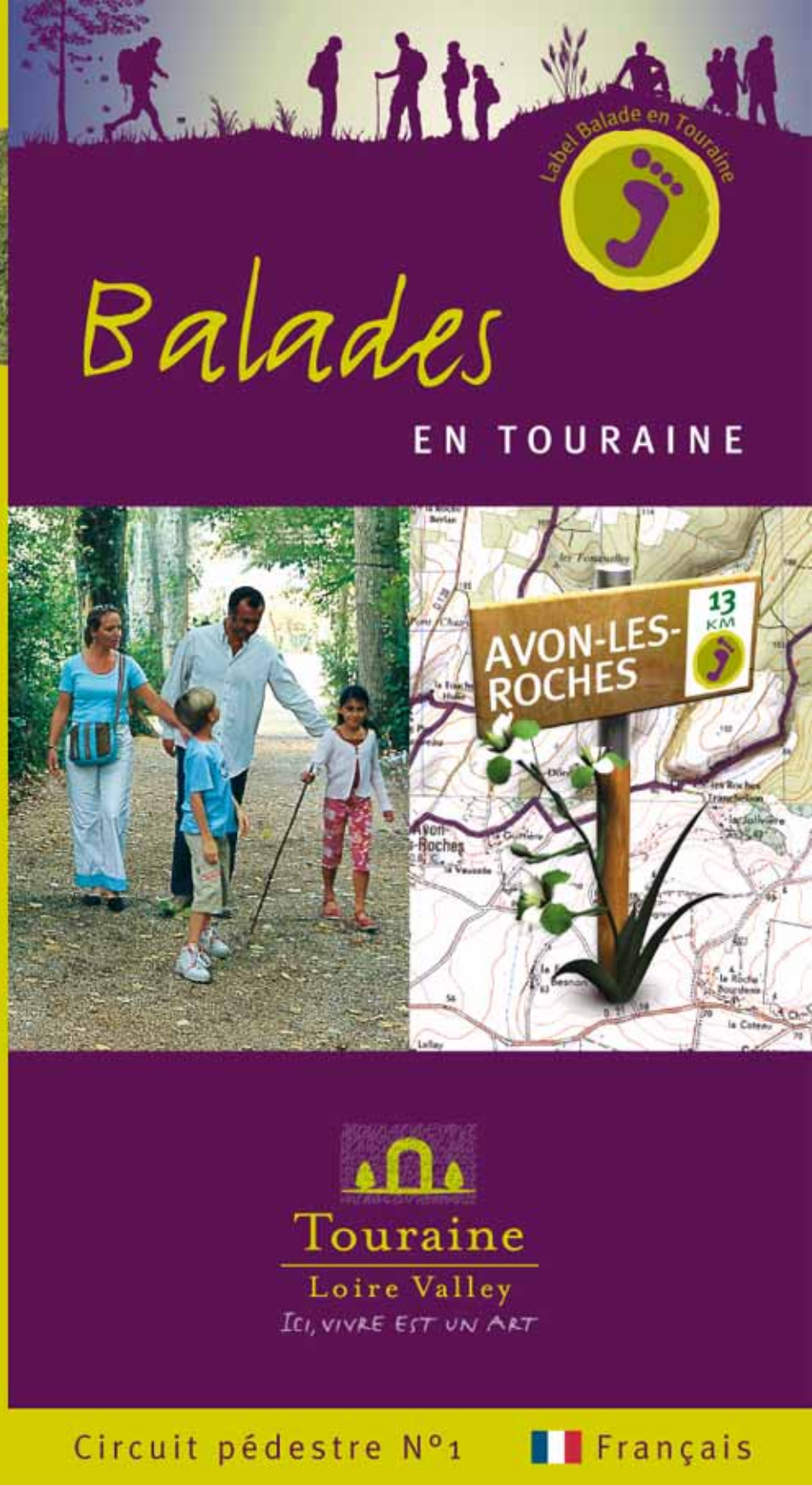
30 rue de la Préfecture - BP 3217
37032 TOURS CEDEX
Tél. 02 47 31 47 48

www.touraineloirevalley.com/rando




Comité départemental
Indre-et-Loire

photo © 2004/Blaise Binais/Le Monde/CDT (7) - © 2005/Vigilante/Gaerouf/CDT Touraine; Impression Graphisme; réimpression vignettes.com - édition juillet 2006; Extra de L'Esprit 15; Océal Paris 2004 - autorisation n° 47 2006-013



Balades

EN TOURAINE



Touraine

Loire Valley

ICI, VIVRE EST UN ART

Circuit pédestre N°1

Français



Label Balade en Touraine

Le Conseil Général d'Indre-et-Loire et le Comité de Randonnée Pédestre vous proposent de découvrir une gamme de sentiers labellisés spécialement sélectionnés sur les critères suivants : richesse architecturale et paysagère, accessibilité au plus grand nombre et en particulier aux familles, balisage soigné, offre de services (hébergement, restauration) à proximité.






Code du randonneur

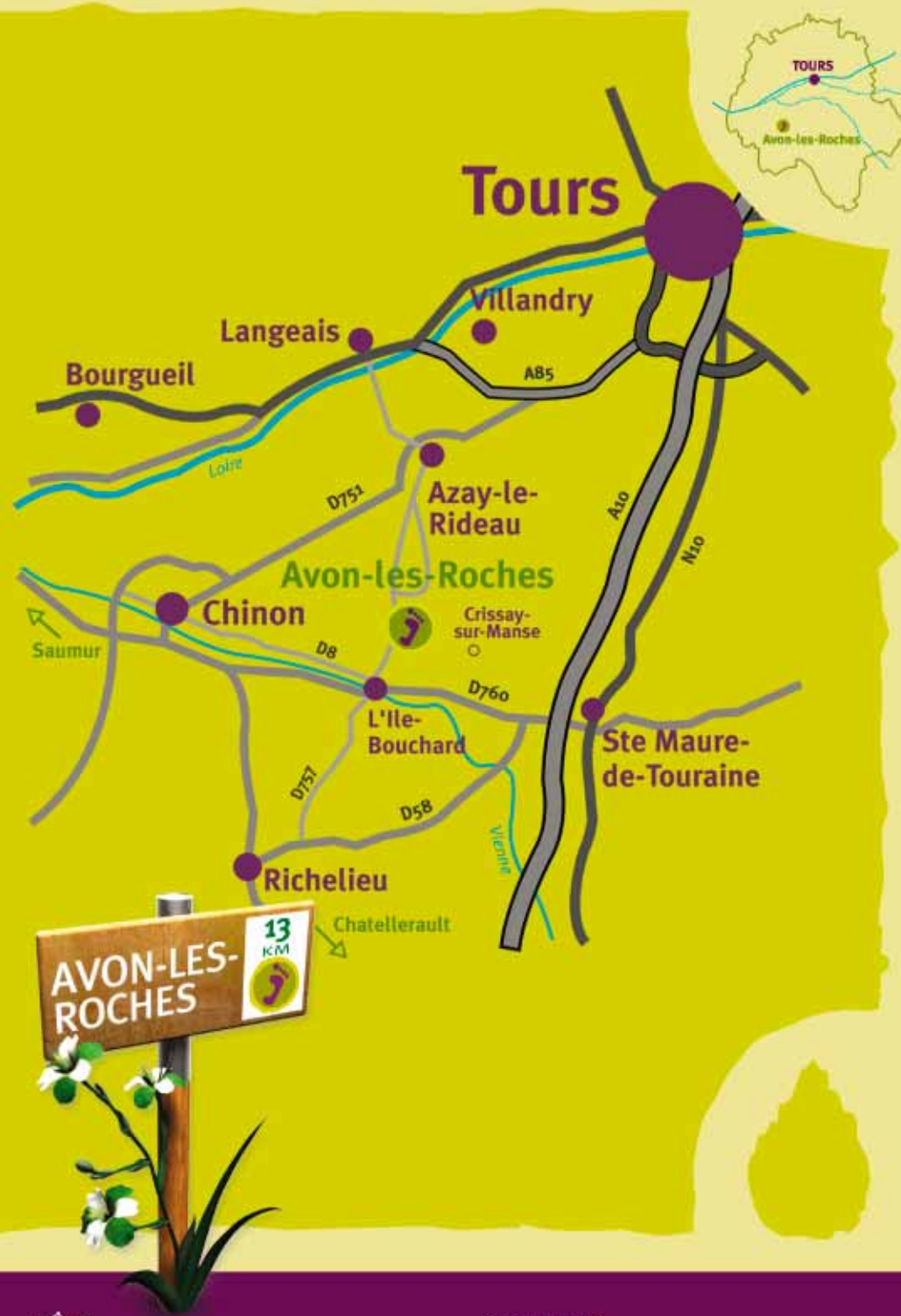
Aime et respecte la nature.
Écoute-la, ne la souille pas, ne la détruis pas.
Reste sur le sentier et sois discret.
Ne piétine ni cultures, ni sous-bois.
Ne fume pas en forêt, n'y allume aucun feu.
N'effraie pas les animaux.
Ne néglige pas les contacts humains.
Respecte et connais ce monde rural qui t'accueille.



Repérez-vous dans le sentier

BALISAGE / Jaune

-  Continuité du sentier
-  Changement de direction
-  Mauvaise direction



Gîtes

Le Petit village
Le Puy Renault à Crissay-sur-Manse
La Vieille Chaume à Crissay-sur-Manse

Chambres d'hôtes

Les Vallées à Crissay-sur-Manse

Restaurant

L'Auberge à Crissay-sur-Manse

Commerces

Boulangerie
Café-Point Poste

Parking

Places de la Mairie et de l'Église

Offices de Tourisme

Chinon
Tél. : 02 47 93 17 85

L'Île Bouchard, en saison
Tél. : 02 47 58 67 75



Célèbre pour ses onze lavoirs bordés de misseaux, ce village présente bien d'autres attraits à découvrir le long de ses sentiers...

1 C'est **Place de la Mairie, point de départ de la randonnée**, que tous les marcheurs se donnent rendez-vous. Après être passé devant l'**église** construite en 1120 (où vous pourrez encore voir une inscription gothique relative à la mort de Charles le Téméraire, gravée à gauche du narthex), vous continuez votre chemin en tournant à droite sur la route... tout en suivant le balisage en jaune.



2 Arrivé au **cimetière**, tournez à gauche devant le mur (où est élevé un monument à la mémoire des soldats belges morts à la guerre de 14-18). À l'intérieur, se dresse un calvaire avec son crucifix du XVIe siècle.

3 Prenez ensuite à droite, en direction des Roches Tranchelion et suivez le petit chemin de terre. Là, vous avez tout loisir de regarder les **beaux points de vue sur la vallée de la Manse**. Continuez jusqu'au **lavoir des Roches** et faites une pause sur l'aire de pique-nique prévue à cet effet.

4 Suivez le sentier balisé qui passe au pied de la **Collégiale**,... rare exemple d'architecture religieuse de la Renaissance tourangelle. S'il ne reste que quelques vestiges de la forteresse, les ruines de la Collégiale sont encore très belles. Continuez le chemin de "la Rue Chaude" (nom donné à ce sentier en raison de son ensoleillement). À sa gauche, vous remarquez deux **maisons troglodytiques** autrefois habitées. Vous traversez, enfin, une belle forêt d'arbres divers (sapins, chênes,...).

5 Descendez vers le hameau des Sévaudières et observez, sur les côtés du sentier, les champs, les cultures et les bosquets. Arrivé au hameau, vous pouvez apprécier ce coin typiquement tourangeau, rustique et authentique, délicieusement fleuri. Si vous vous dirigez sur la gauche, vous verrez un **lavoir original "à trois pans"** en ardoise, alimenté par une petite source.

6 Remontez ensuite vers **les Landes du Ruchard** (où, avec la brande récoltée sur les Landes, on fabrique des balais, des clôtures, de petites huttes, des obstacles de courses de chevaux,...). Admirez le point de vue dégagé et panoramique que vous avez à la hauteur des landes, puis poursuivez votre marche le long des champs et des sous-bois.

7 Redescendez vers la Touche Hulin, hameau fleuri et bordé de lavande en fleur, au début de l'été. Avant ce hameau, un panneau "10 km", sur la gauche, indique qu'il est possible de couper le trajet et de revenir plus rapidement vers Avon-les-Roches.

8 Si vous poursuivez la randonnée de 13 kilomètres, vous traversez la départementale. En arrivant au hameau du Puits Chauveau, vous allez voir, de nouveau, un **joli lavoir** situé en contrebas. Le bois est ensuite à l'honneur puisque vous pouvez continuer votre randonnée au cœur d'un paysage varié, tel que des sentiers bordés de sous-bois, de champs de céréales et d'une peupleraie.

9 Descendez vers la Jouardière ; arrêtez-vous devant le **magnifique panorama**, sur le village et la région, qui s'offre sous vos yeux. Avancez enfin vers Jautrou qui abrite un **ancien lavoir**... qui mérite le détour !

En redescendant vers le bourg, vous apercevrez **les vignes du célèbre vin de Chinon**, car Avon-les-Roches est situé sur la "Route Touristique des Vignobles".

Arrivée à Avon-les-Roches, c'est la fin du parcours ! Passez devant le stade et le lavoir (rue de la Poste) et dirigez-vous, tout simplement, vers l'église, puis la Mairie.

À voir, à découvrir

- **Les Roches Tranchelion**

- **Crissay-sur-Manse**

Classé parmi les plus beaux villages de France et situé à 3 kilomètres environ d'Avon-les-Roches, Crissay-sur-Manse mérite vraiment le détour. Tout n'est que charme et harmonie dans ce village "en miniature" que l'on dirait sorti tout droit "d'un conte de fées".

Les maisons, toutes fleuries, forment un ensemble pittoresque et ravissant.