





LISTE DES LABELS ET MARQUES / LIST OF LABELS AND MARKS

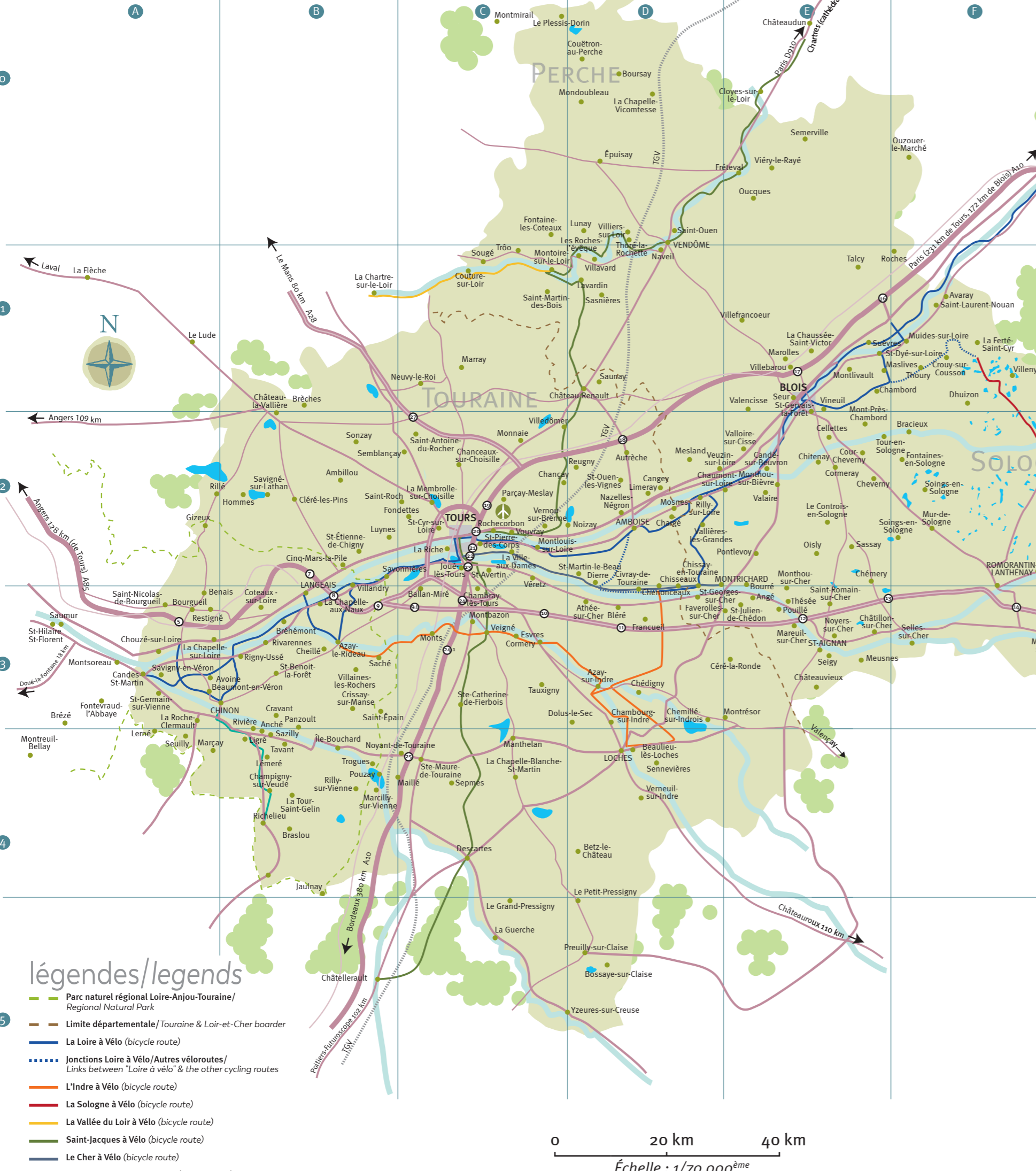
-  Qualité Tourisme
-  Accueil Vélo
-  La Loire à Vélo
-  Vignobles & Découvertes
-  Ville & Pays d'art et d'histoire/
City & Country of art and history
-  Plus beaux villages de France/
France's most beautiful villages
-  Plus beaux détours de France/
France's finest detours
-  Petites Cités de Caractère/
Small cities of character
-  Parcs et Jardins/
Parks and gardens
-  Jardins remarquables/
Remarkable Gardens
-  HôtelCert
-  Sites et paysages de France
-  Camping Qualité

TOURISME ET HANDICAP




-  Handicap auditif/
Hearing disability
-  Handicap moteur/
Motor disability
-  Handicap mental/
Mental disability
-  Handicap visuel/
Visual disability

Distances (en km) entre les principaux lieux touristiques du Val de Loire / Distances (in km) between the main tourist places of the Loire Valley

	Tours	Amboise	Azay-le-Rideau	Blois	Chambord	Chaumont-sur-Loire	Chaumont-sur-Tharonne	Chenonceaux	Cheverny	Chinon	Langeais	Loches	Romorantin-Lanthenay	Saint-Aignan-sur-Cher	Vendôme	Villandry
Tours	-	24	26	65	78	45	120	34	79	47	31	42	102	71	64	18
Amboise	24	-	52	36	51	17	82	16	41	79	64	37	71	38	49	40
Azay-le-Rideau	26	52	-	92	104	76	142	52	106	23	10	55	108	78	91	11
Blois	65	35	92	-	15	18	53	47	16	113	97	73	43	39	35	94
Chambord	78	51	104	15	-	33	35	59	18	126	110	103	41	46	47	107
Chaumont-sur-Loire	45	18	76	18	33	-	66	24	25	92	82	52	68	65	46	77
Chaumont-sur-Tharonne	120	82	142	53	35	66	-	96	44	163	147	123	32	33	85	144
Chenonceaux	34	16	52	47	59	24	96	-	41	74	58	31	62	29	61	55
Cheverny	79	41	106	16	18	25	44	41	-	126	111	63	29	28	48	108
Chinon	47	79	23	113	126	92	163	74	126	-	30	62	129	98	112	32
Langeais	31	64	10	97	110	82	147	58	111	30	-	60	113	82	97	10
Loches	42	37	55	73	103	51	123	31	63	62	60	-	88	36	87	57
Romorantin-Lanthenay	102	71	108	43	41	68	32	62	29	129	113	88	-	33	75	110
Saint-Aignan-sur-Cher	71	38	78	39	46	33	65	29	28	98	82	36	33	-	73	78
Vendôme	64	49	91	35	47	46	85	61	48	112	97	87	75	73	-	93
Villandry	18	40	11	94	107	77	144	55	108	32	10	57	110	78	93	-



légendes/legends

-  Parc naturel régional Loire-Anjou-Touraine / Regional Natural Park
-  Limite départementale / Touraine & Loir-et-Cher boarder
-  La Loire à Vélo (bicycle route)
-  Jonctions Loire à Vélo / Autres véloroutes / Links between "Loire à vélo" & the other cycling routes
-  L'Indre à Vélo (bicycle route)
-  La Sologne à Vélo (bicycle route)
-  La Vallée du Loir à Vélo (bicycle route)
-  Saint-Jacques à Vélo (bicycle route)
-  Le Cher à Vélo (bicycle route)
- Voie Verte Richelieu-Chinon (bicycle route)

0 20 km 40 km
Échelle : 1/70 000^{ème}